










JELMAGYARÁZAT

-  tervezett szabályozási vonal
-  övezet/területfelhasználási egység határa
-  irányadó telekhatár
-  **Gksz2** építési övezet jele
-  **Ev-N** "nem beépíthető" erdőterület övezete
-  építési hely
-  BTSZ szerint kialakítandó zöldterület
-  közterület vagy magánút
-  védőtávolság
-  beültetési kötelezettség határa
-  országos jelentőségű természetvédelmi terület határa
-  vízminőségvédelmi terület határa
-  csúszásveszélyes terület határa
-  régészeti terület határa
-  helyi értékvédelmi terület határa
-  meglévő belterület határa
-  tervezett belterület határa
-  közigazgatási terület határa
-  H 18 helyi művi érték - épület
-  tervlapon szabályozott terület határa

A TERVLAP A 9/2003 (09.10) KT. SZ. RENDELET 4.2. MELLÉKLETE
 Balatonőszöd Önkormányzat Képviselő-testületének
 7/2007. (11.21.) sz. rendeletének melléklete

VÁROS ÉS HÁZ
 ÉPÍTŐIPARI TERVEZŐ KERESKEDELMI ÉS SZOLGÁLTATÓ BT
 1146 BUDAPEST Abonyi utca 8. Tel/fax: 06-1-340-2382

BALATONŐSZÖD TELEPÜLÉSRENDEZÉSI TERVE

SZABÁLYOZÁSI TERV SZT-3 M= 1:4000

Ügyvezető: Bárdosi György	Vezető településrendező tervező: Bárdosi Andrea TT/1 01-4073 Lázár Tibor TT/1T 01-5041	Dátum: 2015. december
------------------------------	--	--------------------------

Készült az állami alapadatok felhasználásával